

ÚZEMNÍ PLÁN SUDICE ZMĚNA Č. 1

I.B.3 VÝKRES VEŘEJNĚ PROSPĚŠNÝCH STAVEB, OPATŘENÍ A ASANACÍ 1 : 5 000

LEGENDA ZMĚN



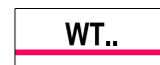
HRANICE OBCE

VEŘEJNĚ PROSPĚŠNÉ STAVBY A VEŘEJNĚ PROSPĚŠNÁ OPATŘENÍ, PRO KTERÉ LZE PRÁVA K POZEMKŮM A STAVBÁM VYVLASTNIT

VEŘEJNĚ PROSPĚŠNÉ STAVBY

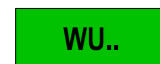


VEŘEJNĚ PROSPĚŠNÉ STAVBY DOPRAVNÍ INFRASTRUKTURY




VEŘEJNĚ PROSPĚŠNÉ STAVBY TECHNICKÉ INFRASTRUKTURY

VEŘEJNĚ PROSPĚŠNÁ OPATŘENÍ



VEŘEJNĚ PROSPĚŠNÁ OPATŘENÍ K ZAJIŠTĚNÍ FUNKCE ÚSES

POZNÁMKA:
VŠECHNY PRVKY ÚSES JSOU ZAKRESLENY NOVĚ. PŮVODNÍ
ZÁKRES V PLATNÉM ÚZEMNÍM PLÁNU SE TÍM RUŠÍ



RUŠENÉ JEVY

PODTISK: PLATNÝ ÚZEMNÍ PLÁN SUDICE



PROJEKTOVÁ ČINNOST, URBANISMUS, ÚZEMNÍ PLÁNOVÁNÍ, EKOLOGIE, GIS

URBANISTICKÉ STŘEDISKO OSTRAVA, s.r.o.

OSTRAVA s.r.o. Spartakovců 6014/3, Ostrava-Poruba, 70800 tel: 596 939 530, 596 939 531

| | |
|--|----------------------|
| ZODP.PROJEKTANT: ING.ARCH.HELENA SALVETOVÁ | ZAK. ČÍSLO: U - 659 |
| ZPRACOVATEL: ING.ARCH.HELENA SALVETOVÁ | |
| OBJEDNATEL: OBEC SUDICE | DATUM: LISTOPAD 2023 |